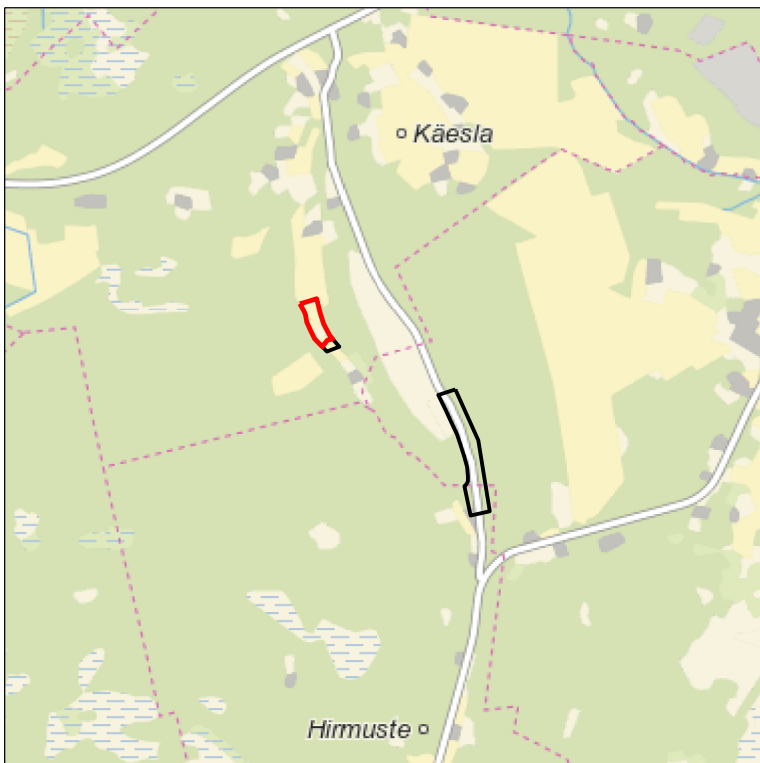


ASENDIPLAAN
M 1 : 50 000

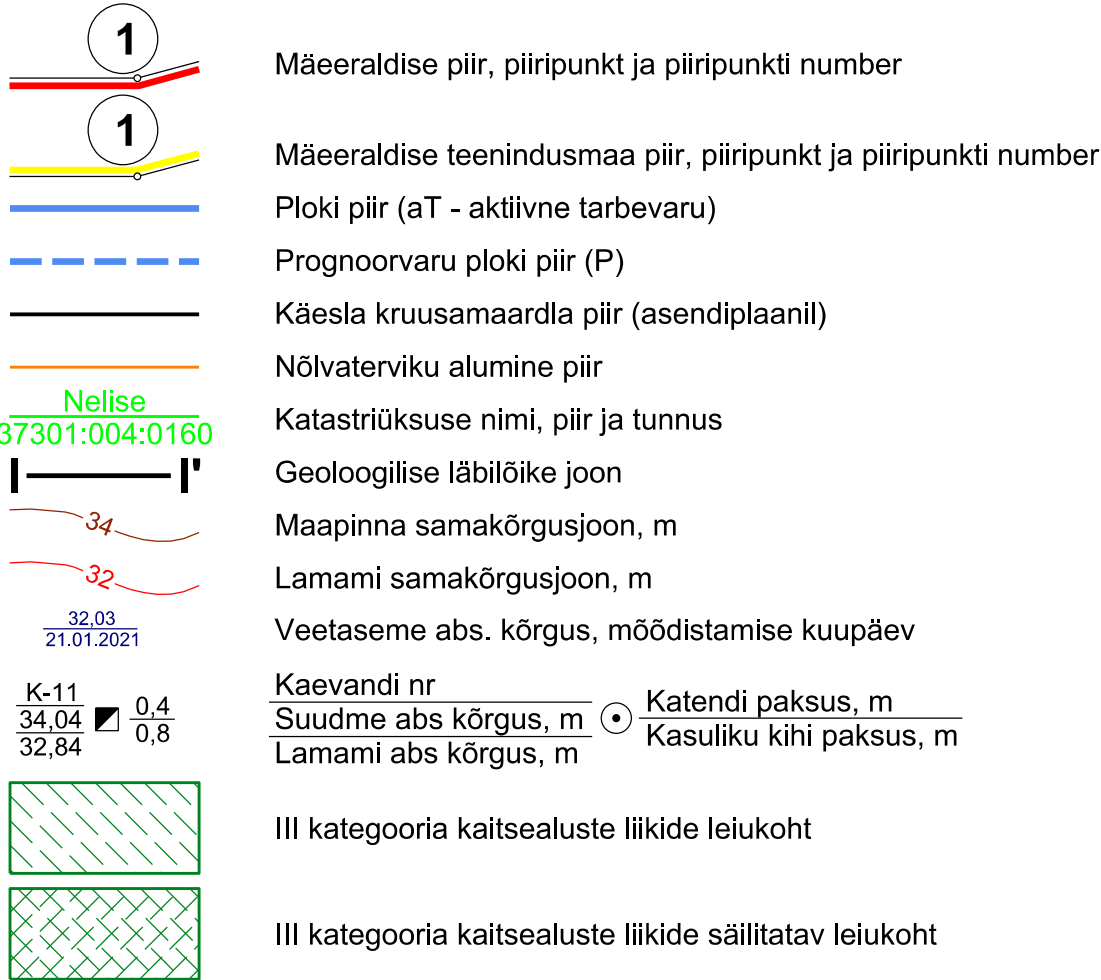
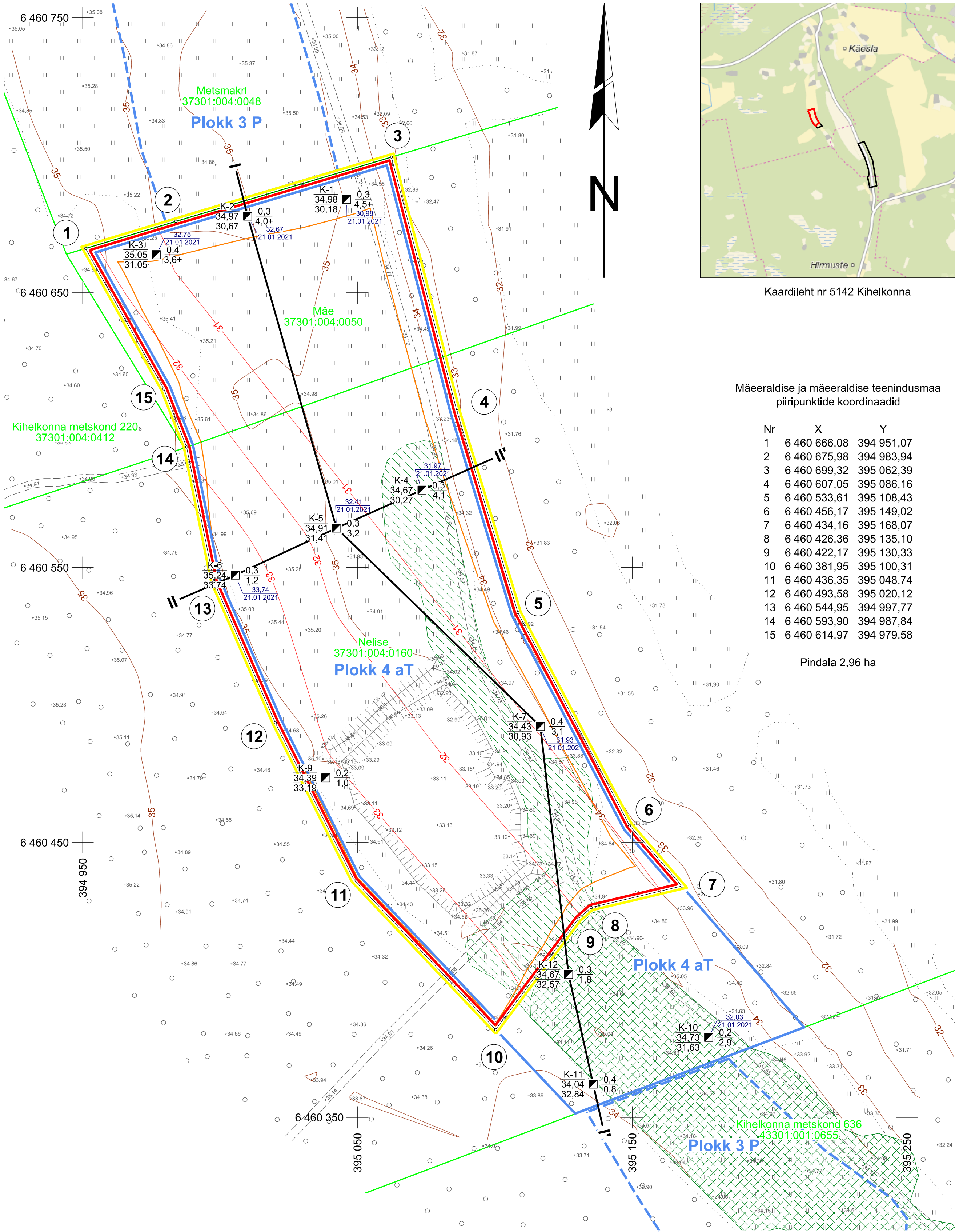


Kaardileht nr 5142 Kihelkonna

Mäeeraldise ja mäeeraldise teenindusmaa
piiripunktide koordinaadid

Nr	X	Y
1	6 460 666,08	394 951,07
2	6 460 675,98	394 983,94
3	6 460 699,32	395 062,39
4	6 460 607,05	395 086,16
5	6 460 533,61	395 108,43
6	6 460 456,17	395 149,02
7	6 460 434,16	395 168,07
8	6 460 426,36	395 135,10
9	6 460 422,17	395 130,33
10	6 460 381,95	395 100,31
11	6 460 436,35	395 048,74
12	6 460 493,58	395 020,12
13	6 460 544,95	394 997,77
14	6 460 593,90	394 987,84
15	6 460 614,97	394 979,58

Pindala 2,96 ha



Märkused:

- Koordinaadid L-Est 97 süsteemis, kõrgused EH2000 süsteemis.
- Asendiplaan: Maa-ameti X-GIS kaardirakendus.
- Plaan koostamisel on kasutatud:
 - Maa-ameti väljastatud katastriüksuste piirandmeid (seisuga 26.02.2023);
 - Maa-ameti aluskaartide avalikku VMS-teenust (kitsenduste andmed);
 - Keskkonnaregistri Käesla maardla plokkide ja mäeeraldise piirandmeid (seisuga 31.12.2022);
 - Käesla kruusamaardla Käesla uuringuruumi geoloogilise uuringu aruanne (varu seisuga 01.02.2021) (OÜ Inseneribüroo STEIGER, töö nr 21/3360).
- Nõlvaterviku ülemine piir kattub mäeeraldise piiriga.
- Kasutatud tarkvara: Bentley PowerCivl for Baltics V8i (litsents: 70000661800020).

Objekti nimetus ja aadress		Joonise sisu	
Käesla liivakarjäär Saaremaa vald, Saare maakond		Mäeeraldise plaan	
Loa omanik osaühing Reta Puit Ringtee 12, 93815 Kuressaare retapuit@retapuit.ee		Graafiline lisa 1/3	
Koostas Hendrik Klaas /Allkirjastatud digitaalselt/ (esindaja nimi ja allkiri)		Mõõtkava 1:1000	
Kinnitas Erki Vaguri /Allkirjastatud digitaalselt/		Kuupäev 10.05.2023	
OÜ Inseneribüroo STEIGER Männiku tee 104, 11216 Tallinn +372 668 1011, info@steiger.ee		Töö nr 23/4325	